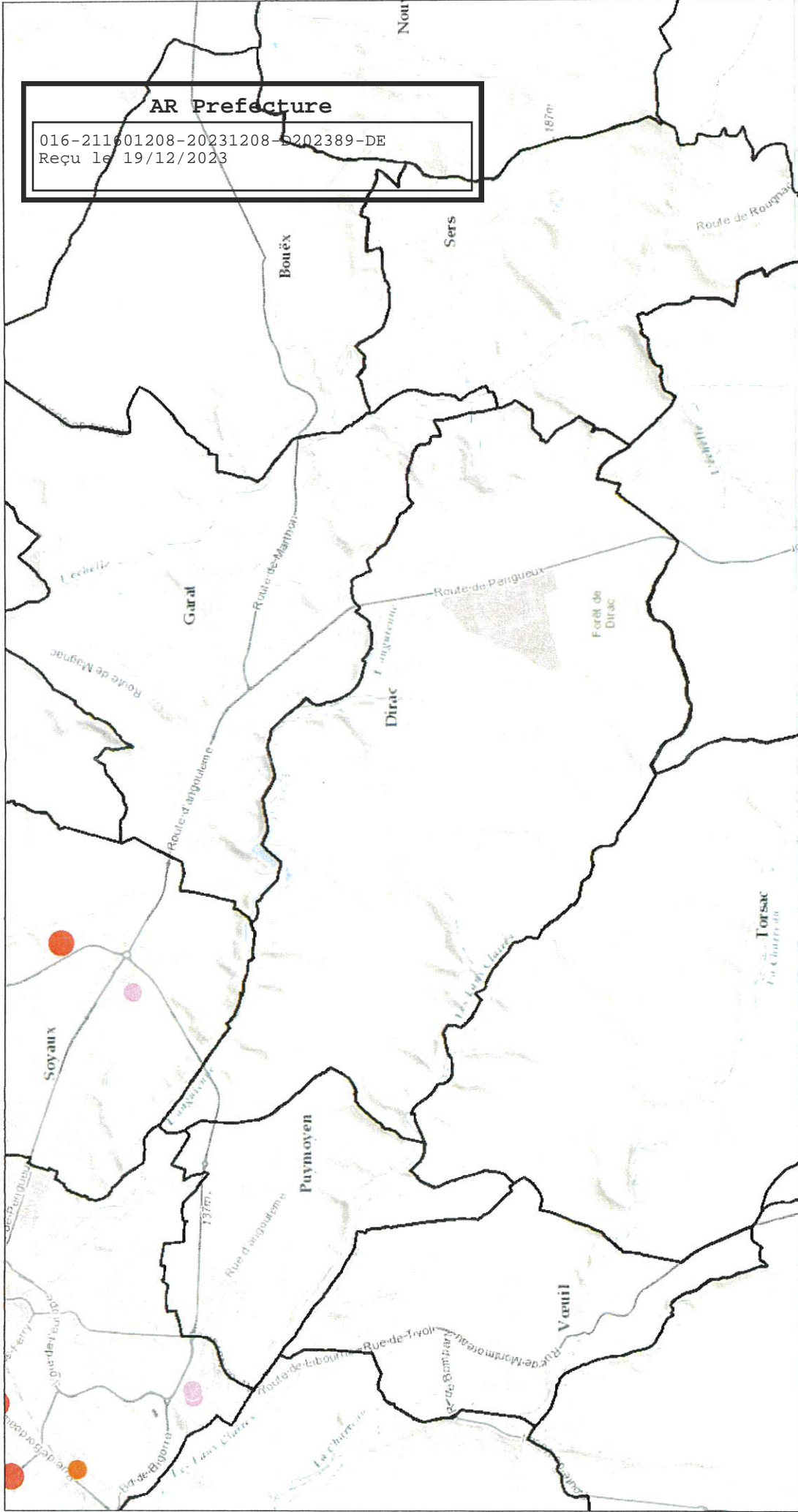


PROJET DE CARTOGRAPHIE D'ACCELERATION CHALEUR RENOUVELABLE

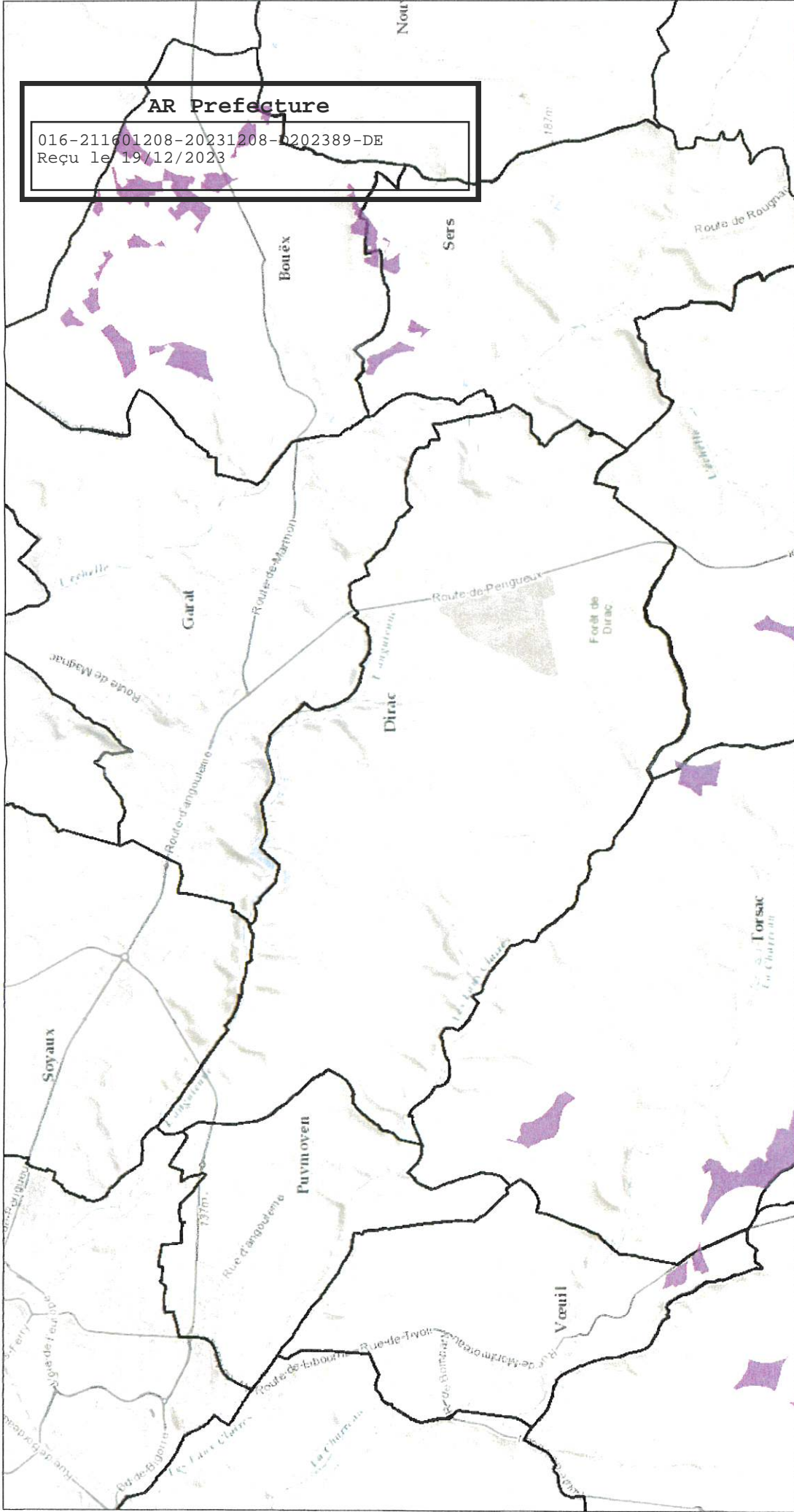


AR Prefecture
016-211601208-20231208-5202389-DE
Reçu le 19/12/2023

21/09/2023 23:33:17


- Réseaux de chaleur existants
- Sites industriels produisant des déchets valorisables énergétiquement
- Site industriel à potentiel de chaleur fatale
- Communes

PROJET DE CARTOGRAPHIE D'ACCELERATION EOLIEN



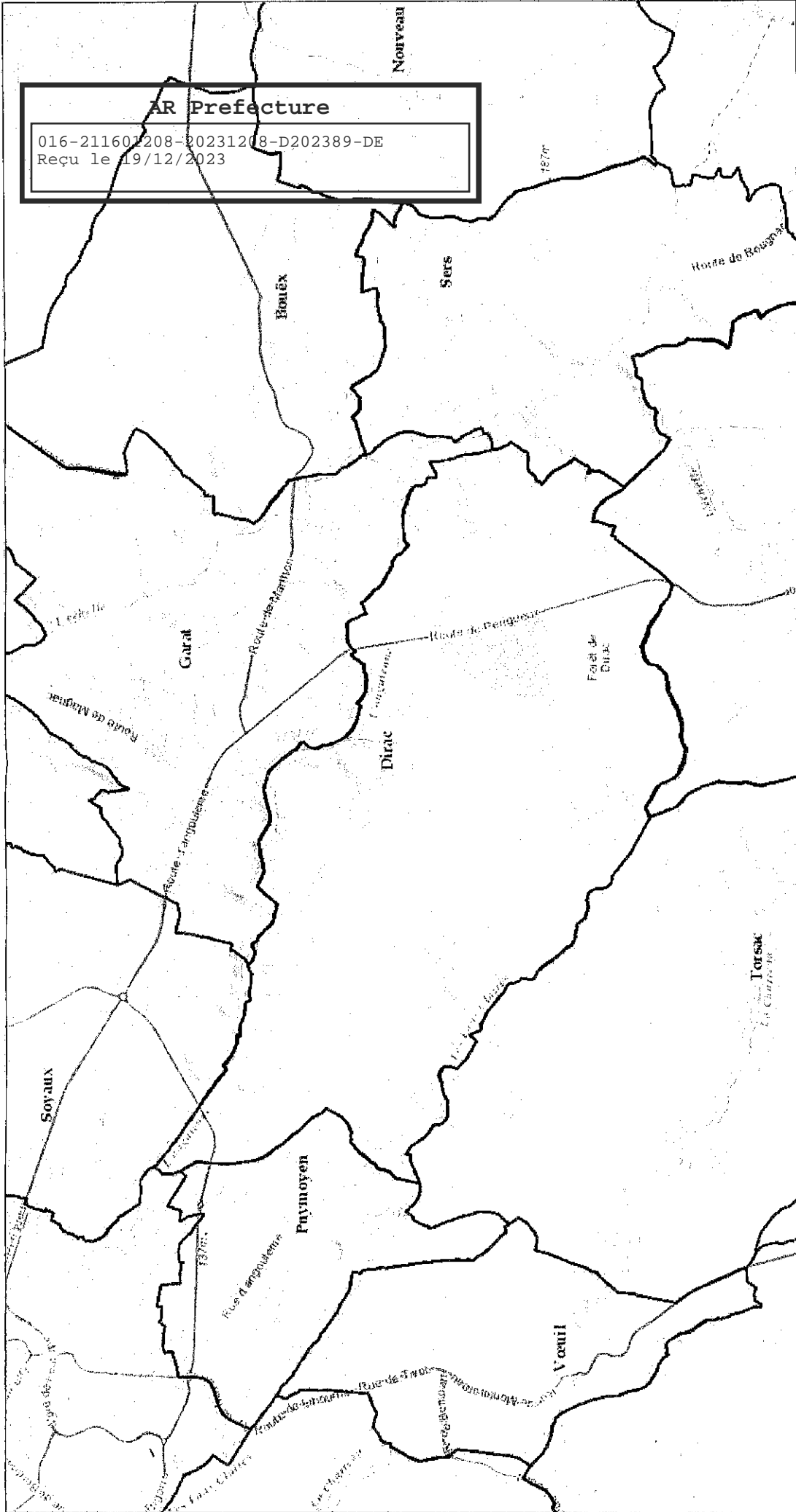
21/09/2023 23:30:29

- Zone implantation hors RTSS haut
- Communes



IGN, Esri, HERE, Garmin, INCREMENT P, USGS, METI,
NASA, NGA


PROJET DE CARTOGRAPHIE D'ACCELERATION - HYDRAULIQUE



AR Prefecture
016-211601208-00231208-D202389-DE
Reçu le 19/12/2023

21/09/2023 23:41:10

Communes



IGN, Esri, HERE, Garmin, INCREMENT P, USGS, METI,
NASA, NGA

PROJET DE CARTOGRAPHIE D'ACCELERATION - METHANISATION




PROJET DE CARTOGRAPHIE D'ACCELERATION - PHOTOVOLTAIQUE AU SOL ET OMBRIERES



21/09/2023 23:40:28

Communes

1:65,258



IGN, Esri, HERE, Garmin, INCREMENT P, USGS, METI,
NASA, NGA

AR Prefecture

016-21-601200-20-0108-D202389-DE
Recu 18 19/07/2023

